

10.



KRAJSKÝ ÚŘAD OLOMOUCKÉHO KRAJE
Odbor strategického rozvoje kraje
Oddělení územního plánu a stavebního řádu
Jeremenkova 40a
779 11 Olomouc
tel.: +420 585 508 649
fax: +420 585 508 335
e-mail: h.mazurova@kr-olomoucky.cz
www.kr-olomoucky.cz

ORIS spol. s r. o.
J. Mišáka 44
779 00 Olomouc

Váš dopis č.j./Ze dne
18. 12. 2014

Naše č.j./Sp. zn./Poznámka
KUOK 2260/2014
KÚOK/2171/2015/OSR/7556
254.9 S5

Vyřizuje/Tel
Ing.arch.
Barbora Bělunková
585 508 562

Olomouc
9. 1. 2015

Vyjádření ke zpracování komplexních pozemkových úprav v katastrálním území Plumlov

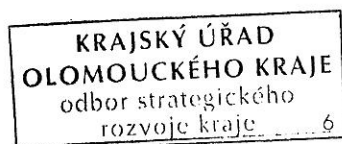
Krajskému úřadu Olomouckého kraje, Odboru strategického rozvoje kraje, byla dne 22. 12. 2014 doručena Vaše žádost o vyjádření ke zpracování komplexních pozemkových úprav v katastrálním území Plumlov.

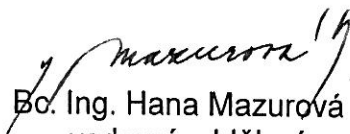
Krajský úřad Olomouckého kraje, Odbor strategického rozvoje kraje, posoudil Váš záměr a porovnal jej se Zásadami územního rozvoje Olomouckého kraje, vydanými usnesením UZ/21/32/2008 dne 22. 2. 2008 ve znění Aktualizace č. 1 Zásad územního rozvoje Olomouckého kraje, vydané usnesením UZ/19/44/2011 dne 22. 4. 2011 (dále jen ZÚR).

Z výše uvedené územně plánovací dokumentace, z hlediska širších vztahů, vyplývá pro předmětné území nutnost respektovat:

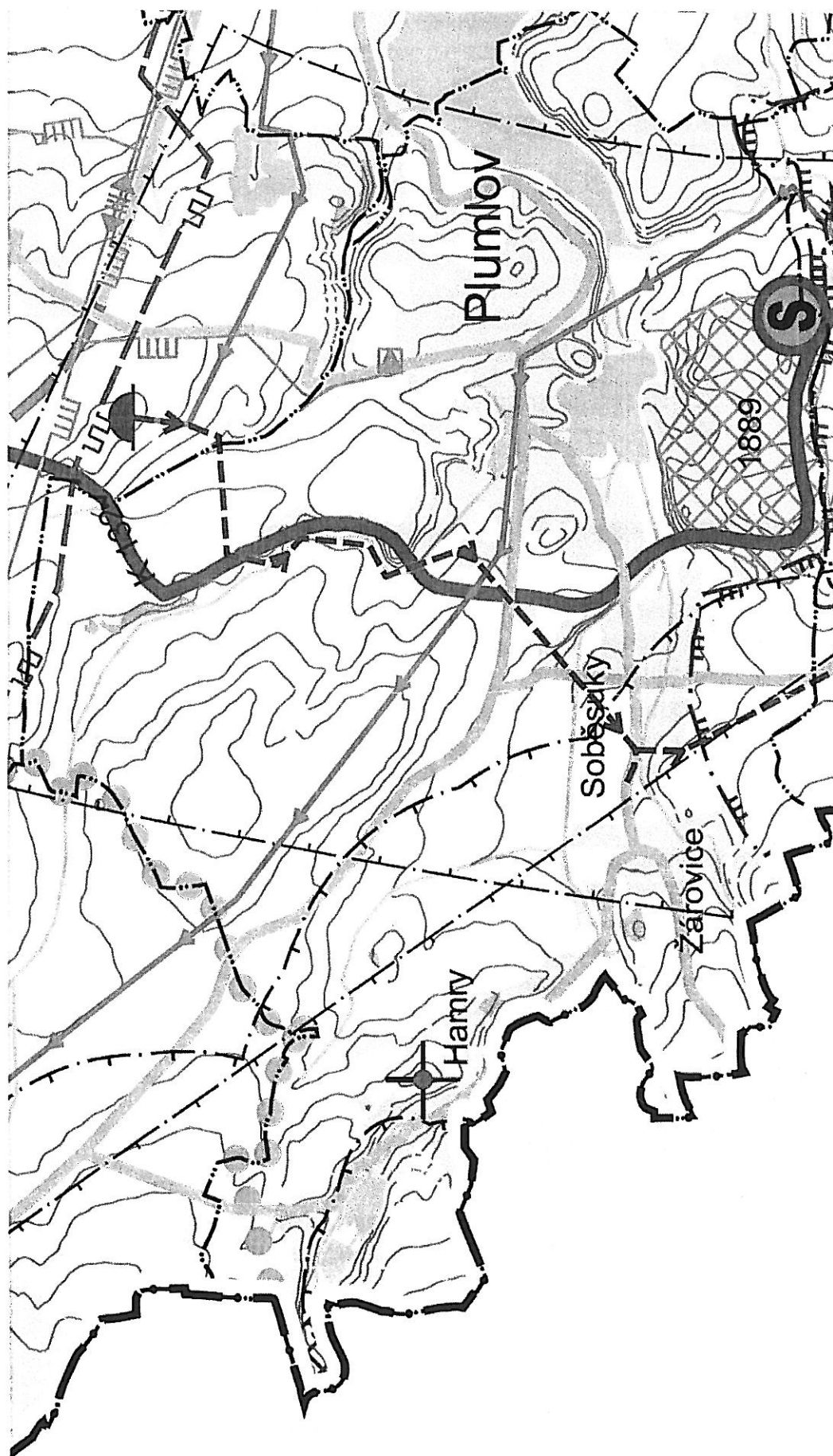
- stávající zásobovací vodovodní řád
- návrh koridoru v ose pro zásobovací vodovodní řád
- návrh koridoru v ose pro VVTL plynovod
- zájmové území AČR
- ochranné pásmo letiště
- ochranné pásmo vodního zdroje II. stupně - vnější
- nadregionální biokoridor s označením K 132
- regionální biocentrum s označením 1889

ZÚR jsou vystaveny na <http://www.kr-olomoucky.cz/zasady-uzemniho-rozvoje-cl-185.html>. V příloze zasíláme 1 x výřez předmětného území s výše uvedenými jevy (není v měřítku) a legendu k tomuto výřezu.




Bc. Ing. Hana Mazurová
vedoucí oddělení
územního plánu a stavebního řádu

Příloha:



10.0

D.1. KOORDINAČNÍ VÝKRES

LEGENDA JEVIŮ, JEJICHŽ ZÁVAZNOST V ÚZEMÍ JE STANOVENA VYDÁNÍM ZÁSAD ÚZEMNÍHO ROZVOJE :

ZÁMĚR Z ŘEŠENÍ
ZÁVAZNOST
ÚZEMNÍ
NÁVRH REZERVY

DOPRAVNÍ KORIDORY NADMÍSTNÍHO VÝZNAMU

	OSA KORIDORU PRO DÁLNIČE, RYCHLOSTNÍ A OSTATNÍ ČTYŘPRUHOVÉ KOMUNIKACE
	OSA KORIDORU PRO SILNICE I. A II. TŘÍDY DVOUPRUHOVÉ
	OSA KORIDORU PRO DŘÁHU CELOSTÁTNÍHO VÝZNAMU
	VODNÍ CESTA
	SILNIČNÍ TUNEL
	OSA KORIDORU PRO VYSOKORYCHLOSTNÍ DŘÁHU EVROPSKÉ DOPRAVNÍ SÍTĚ
	LANOVKA PRO PŘEPRAVU LYZAŘŮ

VÝZNAMNÉ DOPRAVNÍ PLOCHY A ZAŘÍZENÍ NADMÍSTNÍHO VÝZNAMU

	VEŘEJNÉ LETIŠTĚ BEZ ROZLIŠENÍ
	PŘÍSTAV NA VODNÍ CESTĚ
	TERMINÁL KOMBINOVANÉ DOPRAVY
	PLOCHY DŘÁŽNÍ DOPRAVY
	HRANIČNÍ PŘECHOD - SILNIČNÍ
	HRANIČNÍ PŘECHOD PRO MALÝ POHRANIČNÍ STYK, TURISTICKÝ

KORIDORY TECHNICKÉ INFRASTRUKTURY NADMÍSTNÍHO VÝZNAMU

	OSA KORIDORU PRO EL. VEDENÍ VVN 400KV
	OSA KORIDORU PRO EL. VEDENÍ VVN 110KV
	OSA KORIDORU PRO VTL PLYNOVOD
	OSA KORIDORU PRO VTL PLYNOVOD
	OSA KORIDORU PRO DÁLKOVÝ VODOVODNÍ ŘAD
	OSA KORIDORU PRO ZÁSOBOVACÍ VODOVODNÍ ŘAD

VÝZNAMNÉ PLOCHY A ZAŘÍZENÍ TECHNICKÉ INFRASTRUKTURY NADMÍSTNÍHO VÝZNAMU

	LOKALITA VHODNÁ PRO AKUMULACI POVRCHOVÝCH VOD
	SUCHÁ NADRŽ
	ÚZEMÍ VÝZNAMNÉ PRO SITUOVÁNÍ PROTIPOVODNOVÝCH OPATŘENÍ
	ÚPRAVY VODNÍCH TOKŮ
	OCHRANNÉ PROTIPOVODNOVÉ HRÁZE (POŘ. NAVÝŠENÍ STAV. OCHRANNOVÝCH HRÁZÍ VČETNĚ TERÉNU, ÚPRAVY)

LEGENDA VYBRANÝCH STÁVAJÍCÍCH JEVIŮ NADMÍSTNÍHO VÝZNAMU (STABILIZOVANÝ STAV)

DOPRAVNÍ KORIDORY NADMÍSTNÍHO VÝZNAMU

	DÁLNIČE, RYCHLOSTNÍ A OSTATNÍ ČTYŘPRUHOVÉ KOMUNIKACE
	SILNICE I., II. A III. TŘÍDY
	DŘÁHA ŽELEZNIČNÍ DOPRAVY CELOSTÁTNÍHO A REGIONÁLNÍHO VÝZNAMU
	LANOVKA

VÝZNAMNÉ DOPRAVNÍ PLOCHY A ZAŘÍZENÍ NADMÍSTNÍHO VÝZNAMU

	HRANIČNÍ PŘECHOD SILNIČNÍ
	HRANIČNÍ PŘECHOD PRO MALÝ POHRANIČNÍ STYK, TURISTICKÝ
	HRANIČNÍ PŘECHOD ŽELEZNIČNÍ
	VOJENSKÉ LETIŠTĚ
	LETIŠTĚ MEZINÁRODNÍ (VEŘEJNÉ/NEVEŘEJNÉ)
	LETIŠTĚ Vnitrostátní (veřejné/neveřejné)
	VRTULNIKOVÉ LETIŠTĚ

KORIDORY TECHNICKÉ INFRASTRUKTURY NADMÍSTNÍHO VÝZNAMU

	ZÁSOBOVACÍ VODOVODNÍ ŘAD
	EL. VEDENÍ VVN 400KV
	EL. VEDENÍ VVN 220 KV
	EL. VEDENÍ VVN 110KV
	VTL PLYNOVOD
	VTL PLYNOVOD

VÝZNAMNÉ PLOCHY A ZAŘÍZENÍ TECHNICKÉ INFRASTRUKTURY NADMÍSTNÍHO VÝZNAMU

	PODZEMNÍ ZÁSOBNIK PLYNŮ
	REGULAČNÍ STANICE PLYNŮ
	ELEKTRICKÁ STANICE
	VODNÍ ELEKTÁRNA
	VĚTRNÁ ELEKTÁRNA
	VYSILAČ
	ÚPRAVNA VODY
	VODNÍ ZDROJ
	VODOJEM

LEGENDA JEVIŮ, JEJICHŽ OCHRANA V ÚZEMÍ VYPLÝVÁ Z PLATNÝCH PRÁVNÍCH PŘEDPISŮ A ROZHODNUTÍ:

ZÁVAZNÉ LIMITY VYPLÝVAJÍCÍ Z PRÁVNÍCH PŘEDPISŮ A ROZHODNUTÍ

	OCHRANNÉ PÁSMO LETIŠTĚ
	BEZPEČNOSTNÍ PÁSMO PLYNŮ
	OCHRANNÉ PÁSMO VYSLAČE
	OCHRANNÉ PÁSMO PŘÍRODNÍCH LÉČIVÝCH ZDROJŮ A PŘÍRODNÍCH MINERÁLNÍCH VOD I. STUPNĚ
	OCHRANNÉ PÁSMO PŘÍRODNÍCH LÉČIVÝCH ZDROJŮ A PŘÍRODNÍCH MINERÁLNÍCH VOD II. STUPNĚ
	VNITŘNÍ LAŽEŇSKÉ ÚZEMÍ
	OCHRANNÉ PÁSMO VODNÍHO ZDROJE I. STUPNĚ
	OCHRANNÉ PÁSMO VODNÍHO ZDROJE II. STUPNĚ

OCHRANA KULTURNÍCH HODNOT

	PAMÁTKA UNESCO
	NÁRODNÍ KULTURNÍ PAMÁTKA
	MĚSTSKÁ PAMÁTKOVÁ REZERVACE
	MĚSTSKÁ PAMÁTKOVÁ ZÓNA
	VESNICKÁ PAMÁTKOVÁ ZÓNA
	VESNICKÁ PAMÁTKOVÁ REZERVACE
	OSTATNÍ PLOCHY SE ZVLÁŠTNÍM REŽIMEM